






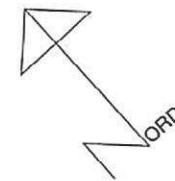
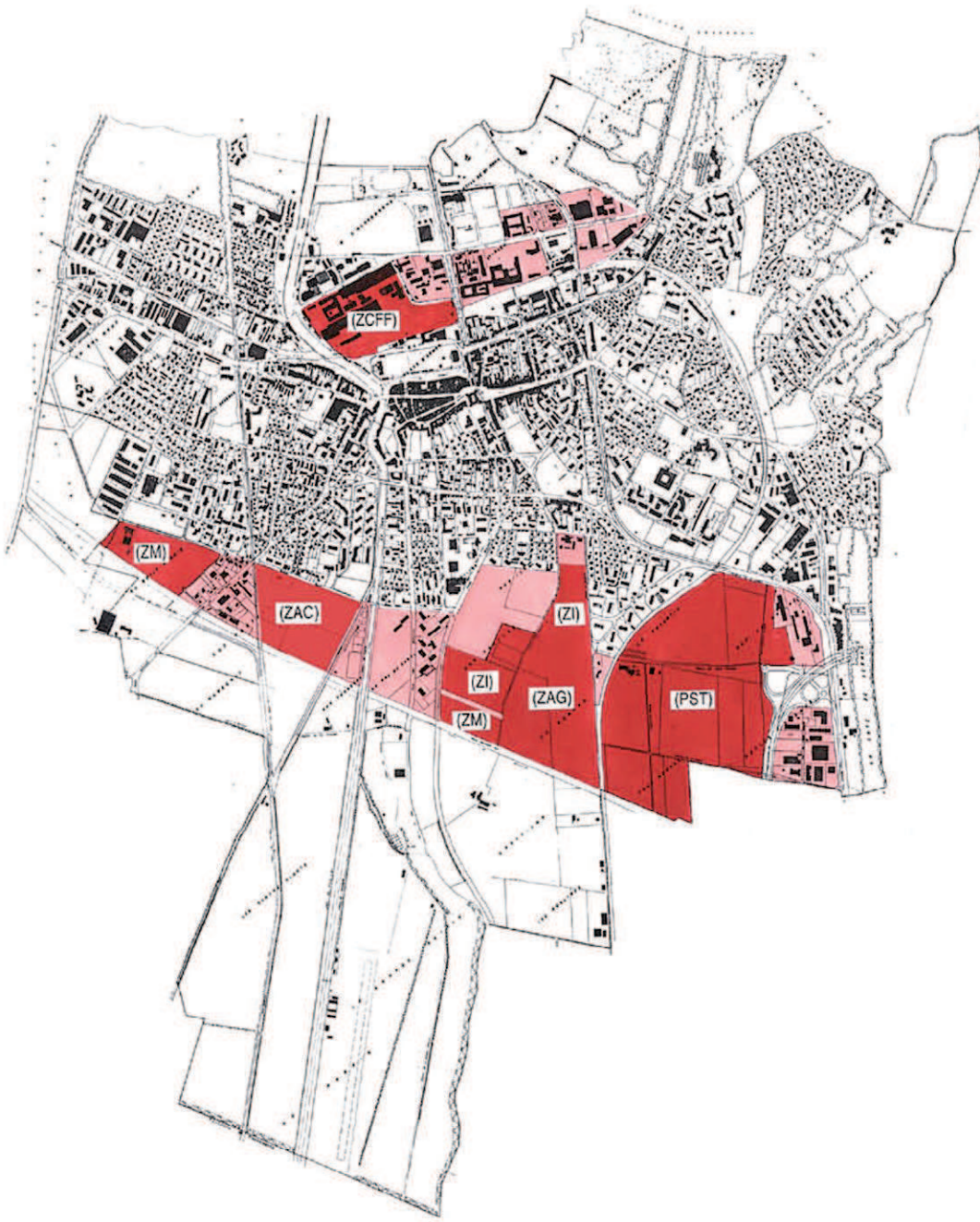
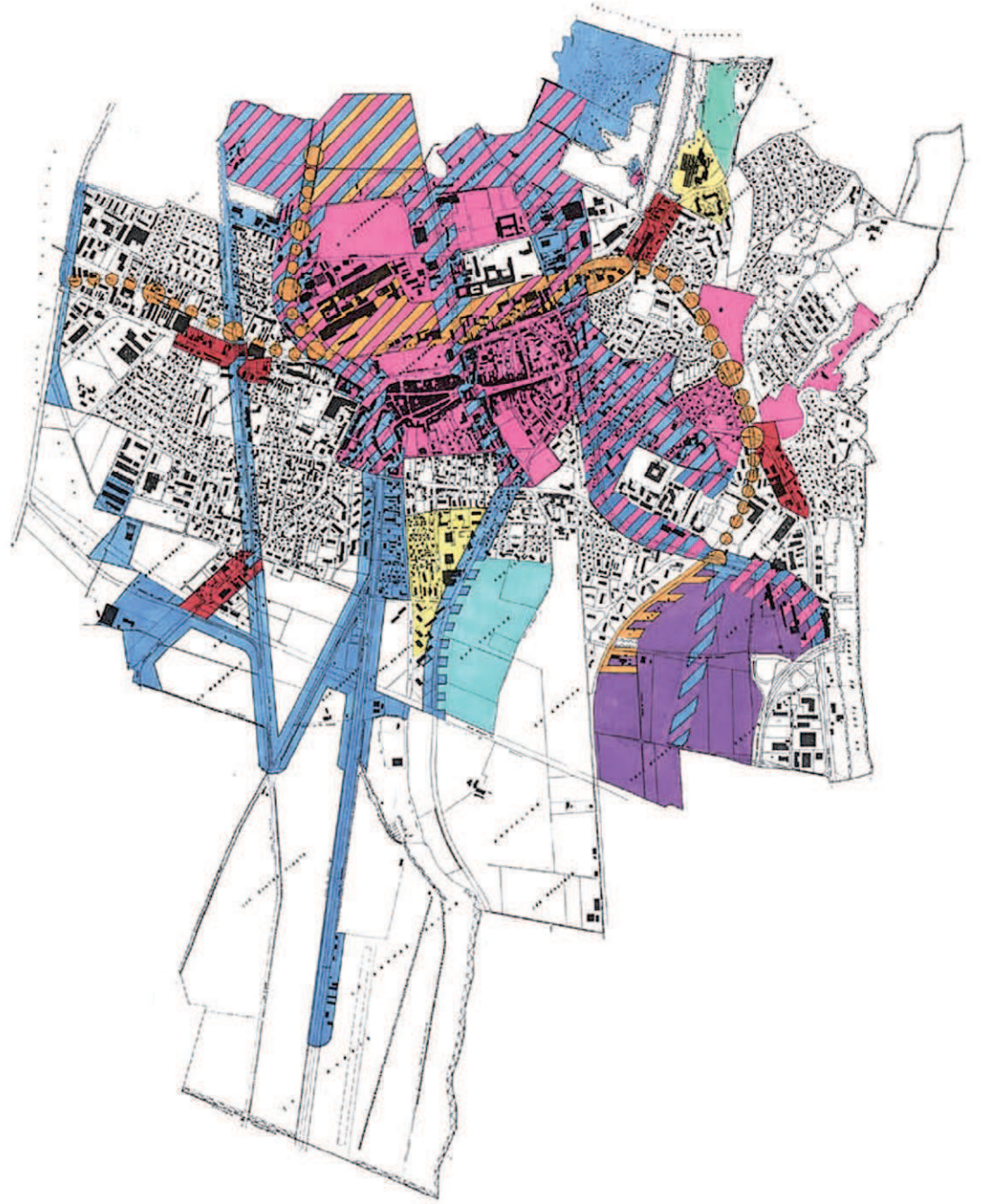


# Les destinations alternatives Les destinations stratégiques



## LES DESTINATIONS ALTERNATIVES

-  L'aire liée au tourisme
-  L'aire liée aux grands équipements sportifs
-  L'aire liée aux grands équipements de l'enseignement
-  L'aire liée au lac, aux canaux et à l'eau en général
-  L'aire et les axes liés à l'interface des transports
-  L'aire liée au Parc Scientifique et Technologique
-  L'aire liée au portes de la ville

ECHELLE 1:30 000  
0 100m 500m 1000m 1500m 2000m



## LES DESTINATIONS STRATEGIQUES

-  L'aire stratégique
-  L'aire annexe
- (ZAG) Zone agricole
- (ZI) Zone intermédiaire
- (ZM) Zone horticole et maraîchère
- (ZCFF) Secteur d'activités A, ateliers CFF, du PPA Rivos du Lac
- (PST) Plan partiel d'affectation du Parc Scientifique et Technologique
- (ZAC) Zone d'activités