

# PLAN DRESSE POUR ENQUETE PUBLIQUE

## Commune d'Yverdon-les-Bains

Propriétaire :	Parcelle :	Désignations RF :	Surfaces :
NPH Yverdon I AG, Yverdon-les-Bains	2033	Habitation avec affectation mixte, n°ECA 218 :	161 m <sup>2</sup>
		Total :	161 m <sup>2</sup>

Plan RF N°21 (mensuration numérique)	CN 1203 au 25'000
Coord. moy.: 2°538'970 / 1°181'210	Alt. moy.: 435 m
Affectation réglementaire : Zone de la ville ancienne, bâtiment C	Lim. constr. selon plan d'affectation fixant la limite des constructions du 17.06.2003
RPGA approuvé par l'autorité compétente le 17.06.2003 modifié le 27.07.2016	
DSB : III	
Secteur de protection des eaux : üB	
Note du recensement architectural : N°ECA 218, note 4	
Dangers naturels : - - -	
La réalisation du projet n'implique pas une mise à jour du plan RF	

Objet :

- Démolition et reconstruction du bâtiment côté rue du Lac et de la cage d'escalier
- Rénovation et transformation du bâtiment arrière

Visa de la Municipalité:

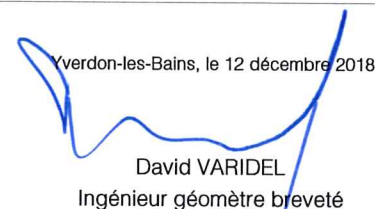
Le propriétaire :

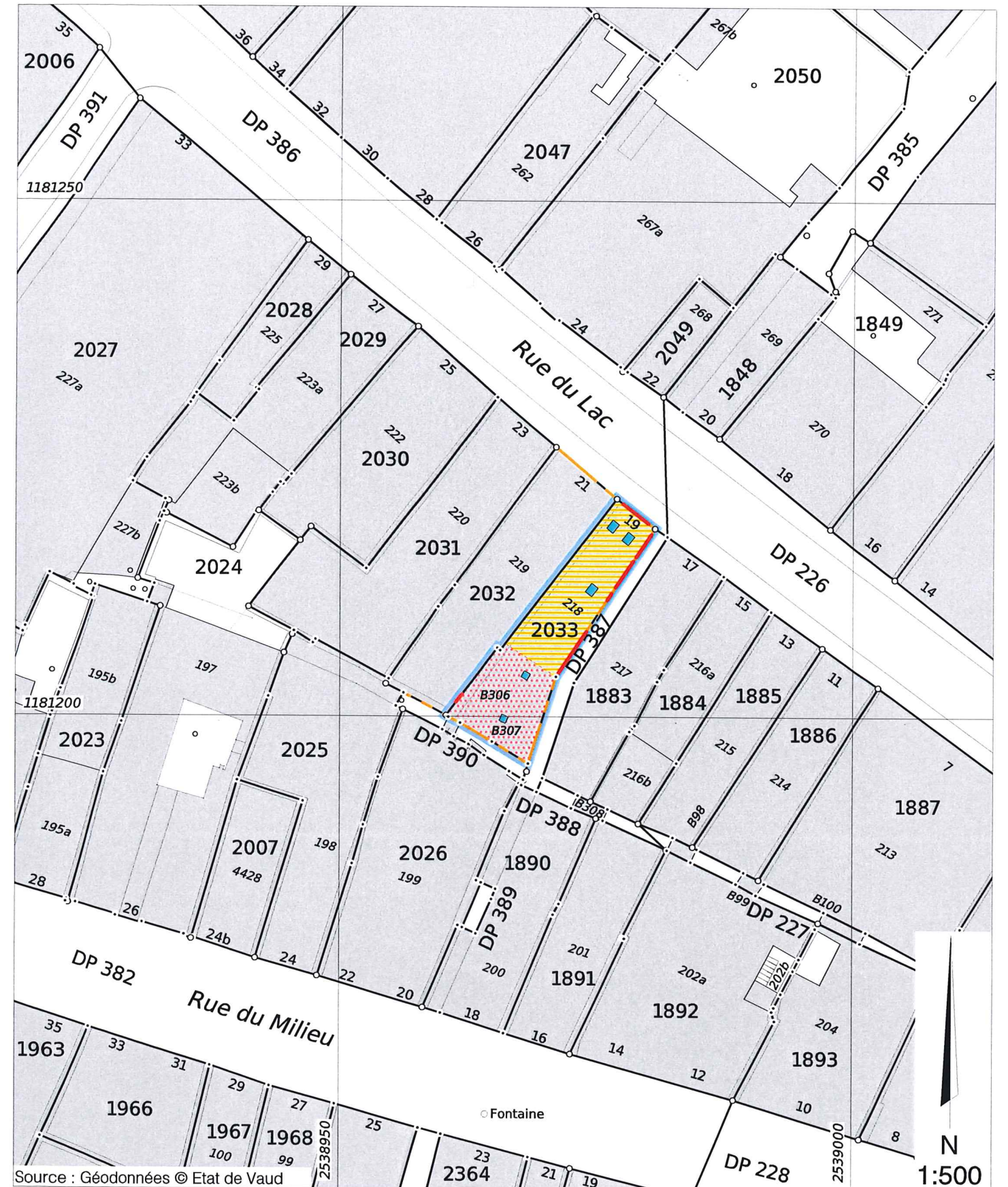
**Newport Swiss AG**  
 Gotthardstr. 18, CH-6300 Zug  
 Tel. +41 41 833 88 00  
 office@newport-swiss.ch





**BR+**  
 INGÉNIEURS GÉOMÈTRES BREVETÉS

BR PLUS INGÉNIEURS SA  
 Rue de la Plaine 68 · CP 1077  
 1401 Yverdon-les-Bains  
 T +41 24 425 45 94  
 info.yve@br-plus.ch  
 www.br-plus.ch

Yverdon-les-Bains, le 12 décembre 2018  
  
 David VARIDEL  
 Ingénieur géomètre breveté



Légende :

 Démolition et reconstruction	 Vélux	 Parcelle concernée
 Transformations intérieures et surélévation (37 cm)	 Ouvertures en façade	

Les EU et ES seront raccordées aux canalisations existantes

Propriétaire voisin :

P.2032 : Gaston BAUMGARTNER

Servitudes concernées par le projet :

N°126'348, Voisinage, Vues droites  
 N°126'502, Constructions : Appui, empiètement

Mention :

N°2017/6106/0 : Restriction du droit de propriété LFAIE

N° dossier YVE:  
**PR4322-200**  
 Dess.: HUI / Ctrl.: JSC