

Paysage

Rive droite: rive à caractère « promenade »

Mesures

1. Alignement d'arbres existant
2. Rive naturelle existante

Mobilité douce









Rive droite: Cheminement piétons / vélos continu en espace partagé

Mesures

1. Création d'une passerelle pour la mobilité douce (Av. de l'Hippodrome et pont CFF)
2. Sécurisation des traversées de chaussée avec îlots piétons (R. de l'Arsenal)
3. Amélioration du passage sous le pont CFF avec connexion au site propre « mobilité douce »



LEGENDE:

-  Bâtiment public, école
-  Alignement d'arbres
-  Accès au Parc des Rives
-  Site propre piéton et vélo
-  Espace partagé MD et TIM (30 km/h ou 20 km/h)
-  MD intégrée sur chaussée (50 km/h)
-  Traversée de chaussée
-  Passerelle

PDL Gare-Lac Commune d'Yverdon-les-Bains

9 - LA THIELE