














Légende

-  Périmètre du Plan directeur focalisé
- Inventaires fédéraux**
-  Inventaire fédéral des paysages, sites et monuments naturels d'importance nationale (IFP)
-  Inventaire fédéral des zones alluviales d'importance nationale (IZA)
-  Inventaire fédéral des bas-marais d'importance nationale (IBM)
-  Inventaire fédéral des sites marécageux d'une beauté particulière et d'importance nationale (ISM)
-  Inventaire fédéral des réserves d'oiseaux d'eau et de migrateurs d'importance internationale et nationale (OROEM)


Inventaires cantonaux

-  Réserves naturelles de droit privé sans convention (RNSC)
-  Réserves naturelles de droit privé avec droits réels (RNPR)
-  Réserves naturelles de statut public (RNPU)
-  Inventaire des monuments naturels et sites (MNS)

Réseau écologique cantonal

-  Liaisons biologiques à renforcer
-  Territoires d'intérêt biologique prioritaire
-  Territoires d'intérêt biologique supérieur

Valeurs naturelles remarquables dans le territoire du PDL

-  Valeur naturelle remarquable identifiée (se reporter au chapitre 2.4)

- A Milieux prairiaux et ligneux aux abords des voies CFF
- B Friche herbacée sur ballast CFF
- C Talus sablonneux et séchard (colonie d'*Anoxia villosa*)
- D Parc arboré
- E Canal bordé de saules buissonnants
- F Saules blancs isolés
- G Hauts-fonds lacustres
- H Fragments de milieux alluviaux sur le Môle du port des Irs
- I Saules buissonnants sur les entrecroisements de rives
- J Milieux prairiaux sur les berges du Buron
- K Littoral du Buron
- L Embouchure du Canal oriental
- M Cordon boisé sur les berges de la Thîlele



PDL Gare-Lac Commune d'Yverdon-les-Bains

5 - BIODIVERSITE

échelle: - format: A3 dessiné: CSD

